







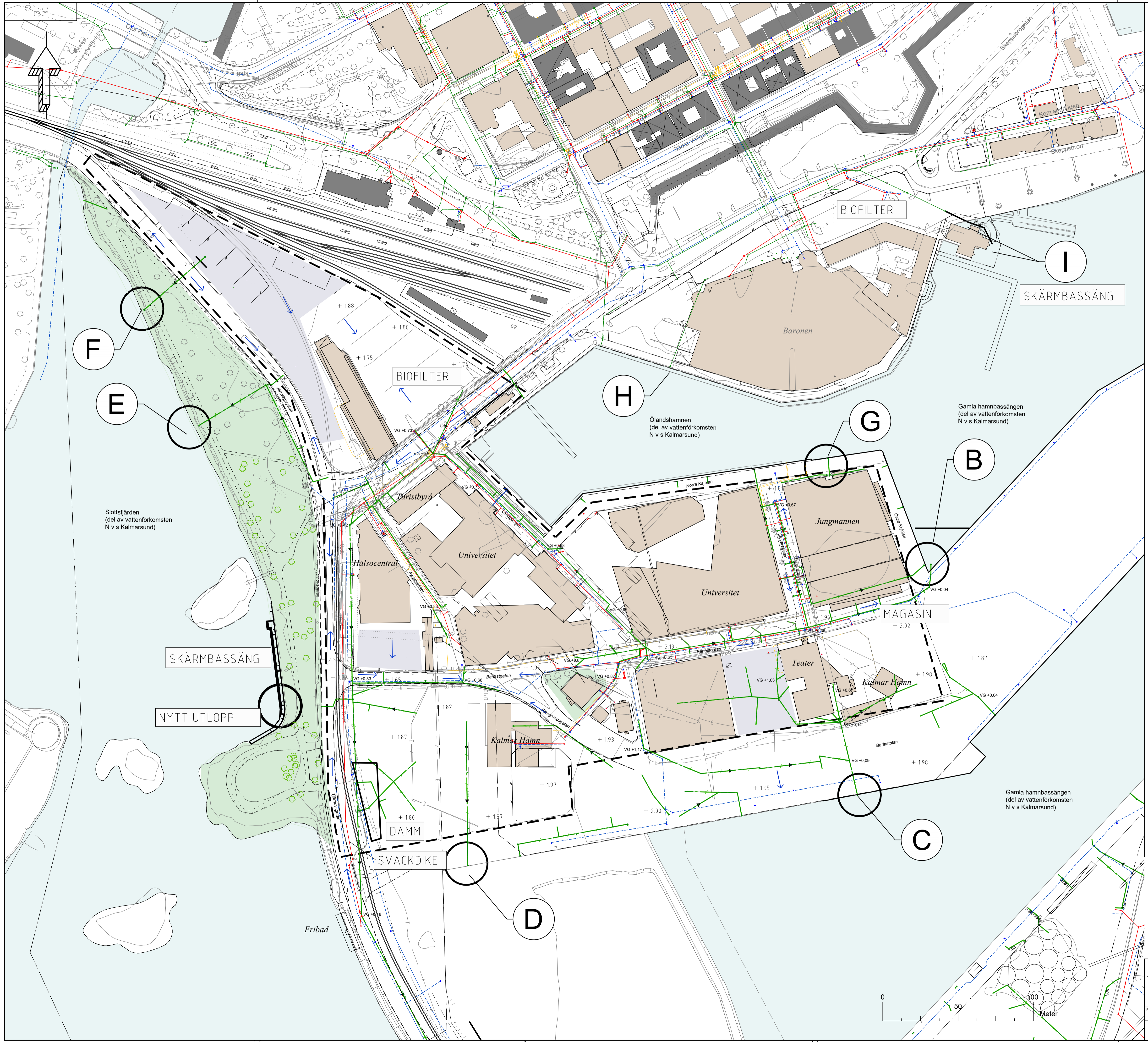


KOORDINATSYSTEM

PLAN: SWEREF 991630
HÖJD: RH 2000

BETECKNINGAR

-  UTREDDINGSOMRÅDE
-  AVRINNINGSMÅRÅDE
-  YTAVRINNING "MARK"
-  RINNRÄKTNING, LEDNING
-  + 154 MARKHÖJD
-  DAGVATTENLEDNING
-  BEFINTLIG NATURMARK/PARK
-  PARKERINGSYTA/HAMN



BET	ANT	ÄNDRINGEN AVSEER	SIGN	DATUM

KALMAR Vatten och Samhälle <small>KALMAR Trögårdsplan 10 202 06 Kalmarsund Tel: 0480-615 00 Öppettider: 08:30-17:00</small>		KALMAR KOMMUN KVARNHOLMEN 2:1 o 2:6 DAGVATTENUTREDNING ÅTGÄRDSFÖRSLAG PLAN <small>UPPDRAGSNUMMER: 38136-2020015 RITNINGNUMMER: PLANSCH 1</small>
<small>BETAD AV: KONSTRUKTOR AV: MN</small> KALMAR <small>2021-01-22</small>	<small>ANSVARIG: KH</small>	<small>SKALA: 1:1200 (A1)</small>

\\192.168.0.1\pub\kvarnholmen\kvvarnholmen\kvvarnholmen\2_1 o 2_6\2_6\BESLUTSPLAN\2_2\040\Proj\kvvarnholmen_1.GIF_20221109